

İstanbul :

Sayı : **705**  
Our Reference:

İVEDİ

20.02.2018

Konu : **Gürcistan'daki Denizcilere İlanlar Hk.**Subject : Sirküler No: **104** /2018

Sayın Üyemiz,

İlgi: Ulaştırma Denizcilik ve Haberleşme Bakanlığı Deniz ve İçsular Düzenleme Genel Müdürlüğü'nün 13.02.2018 tarih ve E.12063 sayılı yazısı.


Sevir Hidrografi ve Oşinografi Daire Başkanlığı ile Odamıza gönderilen İlgi yazı ile;

- Dışişleri Bakanlığı'nın 02.02.2018 tarihli ve 21252218-13408426 sayılı yazısından bahisle, **Gürcistan tarafından yapılan seyir uyarılarına (kısıtlı-yasak deniz sahaları) ilişkin Gürcistan Ekonomi ve Sürdürülebilir Kalkınma Bakanlığından alınan bilgilerin iletildiği,**

- Bu kapsamda, söz konusu yazı örneğinin ekleriyle beraber Ek'te yer aldığı ve söz konusu yazı Ek'inde yer alan bilgiler doğrultusunda gerekli bildirimlerin yapılması hususu bildirilmektedir.

Bilgilerinizi arz ve rica ederiz.

Saygılarımızla

  
Murat TUNCER  
Genel Sekreter

**EK:** İlgi Yazı ve Ek'leri (11 Sayfa)  
(Odamız Web Sayfası)

### **DAĞITIM** **GEREĞİ**

- Tüm Üyelerimiz (WEB Sayfasında)
- Türk Armatörler Birliği
- S.S. Gemi Armatörleri Mot. Taş. Koop.
- TAİS
- UND
- İMEAK DTO Şubeleri ve Temsilcilikleri
- S.S. Deniz Tankerleri Akaryakıt Taş. Koop.
- Gemi Brokerleri Derneği
- KOSDER
- ROFED
- SÜR-KOOP
- Deniz Ürünleri Avcıları Üreticileri Merkez Birliği
- S.S. İstanbul Bölgesi Su Ürünleri Kooperatifleri Birliği
- İ.T.Ü. Denizcilik Fakültesi Mezunları Derneği
- Türk Uzakyol Gemi Kaptanları Derneği
- Gemi Sahibi Firmalar
- Acenteler

### **BİLGİ**

- Yönetim Kurulu Bşk. ve Üyeleri
- İMEAK DTO Şube YK Başkanları
- İMEAK DTO Meslek Komite Bşk.
- Meclis Üyeleri

Ayrıntılı Bilgi:

Telefon:

E-mail:



Meclis-i Mebusan Caddesi No: 22 34427 Fındıklı - Beyoğlu - İSTANBUL / TÜRKİYE  
Tel : +90 (212) 252 01 30 (Pbx) Faks : +90 (212) 293 79 35  
Web : www.denizticaretodasi.org.tr E-mail : iletisim@denizticaretodasi.org.tr  
Web : www.chamberofshipping.org.tr E-mail : contact@chamberofshipping.org.tr





T.C.  
ULAŞTIRMA, DENİZCİLİK VE HABERLEŞME BAKANLIĞI  
Deniz ve İçsular Düzenleme Genel Müdürlüğü

Sayı :19463099-130.01.01-E.12063  
Konu :Gürcistan'daki Denizcilere İlanlar Hk.


İVEDİ  
13.02.2018

İMEAK Deniz Ticaret Odasına  
Meclis-i Mebusan Caddesi No: 22 Pk:34427 Fındıklı BEYOĞLU / İSTANBUL

İlgi : Dışişleri Bakanlığının 02/02/2018 tarihli ve 21252218-13408426 sayılı yazısı.

İlgi yazıda, Gürcistan tarafından yapılan seyir uyarılarına ilişkin Gürcistan Ekonomi ve Sürdürülebilir Kalkınma Bakanlığından alınan bilgiler iletilmektedir.

Bu kapsamda, söz konusu yazı örneği ekleriyle beraber Ek'te yer almakta olup, ilgi yazı ekinde yer alan bilgiler doğrultusunda gerekli bildirimlerin yapılması hususunda bilgilerinizi ve gereğini arz/rica ederim.

 e-imzalıdır

Durmuş ÜNÜVAR  
Bakan a.  
Genel Müdür V.

Ek : İlgi yazı ve ekleri. (10 sayfa)

Dağıtım:

Gereği:

Seyir Hidrografi ve Oşinografi Daire  
Başkanlığına  
İMEAK Deniz Ticaret Odasına  
Mersin Deniz Ticaret Odasına

Bilgi:

Dışişleri Bakanlığına  
(İkili Siyasi İşler ve Denizcilik-Havacılık Genel  
Müdürlüğü)  
Sahil Güvenlik Komutanlığına

Not: 5070 sayılı Elektronik İmza Kanunu gereği bu belge elektronik imza ile imzalanmıştır.

Evrak Doğrulama Kodu : UUBNNTPYOCSWFZQQFYW Evrak Takip Adresi: <https://www.turkiye.gov.tr/udhb-ebys>  
Hakkı Turaylıç Caddesi No:5 06338 Emek / Çankaya / ANKARA

Bilgi için:Mehmet Emin ÖNAL  
Denizcilik Uzman Yardımcısı



**T.C.**  
**DIŐIŐLERİ BAKANLIĐI**  
İkili Siyasi İŐler ve Denizcilik-Havacılık-Hudut Genel M¼d¼rl¼Đ¼

**Sayı** : 21252218-000.00-2018/13408426 - ACELE  
**Konu** : G¼rcistan'daki denizcilik  
d¼zenlemeleri hakkında bilgi


02.02.2018

**DAĐITIM YERLERİNE**

İlgi: Sahil G¼venlik KomutanlıĐı'nın 25.12.2017 tarihli ve ve 84779 sayılı yazısı.

G¼rcistan'da yasak deniz sahalarına iliŐkin Tiflis B¼y¼kelçiliĐimizce G¼rcistan Ekonomi ve S¼rd¼r¼lebilir Kalkınma BakanlıĐı'ndan temin edilen bilgiler ekte sunulmuŐtur.

GereĐinizi izinlerine saygılarımla arzederim.

  
Peyami KALYONCU  
Bakan a.  
Daire BaŐkanı  
DHGY-II

Ek:Tk.

**DaĐıtım:**

**GereĐi:**

İçişleri BakanlıĐı - Sahil G¼venlik KomutanlıĐı

UlaŐtırma, Denizcilik ve HaberleŐme BakanlıĐı - Deniz ve İŐsular D¼zenleme Genel M¼d¼rl¼Đ¼



საქართველოს  
ეკონომიკისა და მდგრადი  
განვითარების სამინისტრო



Ministry of Economy  
and Sustainable  
Development of Georgia

საჯარო სამართლის იურიდიული პირი  
საქართველოს სახელმწიფო  
ჰიდროგრაფიული სამსახური

Legal Entity of Public Law  
State Hydrographic Service of  
Georgia



KA990136905460917

4400 ქ. ფოთი, დ.თავდადებულის ქ. N93  
ტელ/ფაქსი: +995(493)22-17-72; 27-49-98; 27-84-03/05  
ელ. ფოსტა: info@hydrography.ge

93 D. Tavidadbuli street Poti Georgia  
TEL/FAX: 995(493)22-17-72; 27-49-98; 27-84-03/05  
e-mail: info@hydrography.ge

№ CIRCULAR/04/11

23 / მარტი / 2017 წ.

შეტყობინება

|  |   |
|--|---|
| <p>საქართველო, შავი ზღვა</p> <p>ქვემოთ მოყვანილ რაიონში მიმდინარეობს საზღვაო ფერმის მოწყობა. მოცემულ აკვატორიაში ნაოსნობა დროებით აკრძალულია, გარდა მომსახურე პერსონალის მცურავი საშუალებებისა.</p> <ol style="list-style-type: none"> <li>1. 41°32.013'N 41°32.758'E</li> <li>2. 41°32.025'N 41°32.896'E</li> <li>3. 41°31.733'N 41°32.780'E</li> <li>4. 41°31.748'N 41°32.715'E</li> </ol> <p>წყარო: შ.პ.ს. საზღვაო ბიოლოგიური რესურსებისა და ტექნოლოგიების კომპანია</p> | <p>Georgia, Black sea</p> <p>In the following coordinates navigation is restricted as in this area Sea Farm setting services are holding.</p> <p>Navigation is temporarily restricted in this area, besides of service vessels.</p> <ol style="list-style-type: none"> <li>1. 41°32.013'N 41°32.758'E</li> <li>2. 41°32.025'N 41°32.896'E</li> <li>3. 41°31.733'N 41°32.780'E</li> <li>4. 41°31.748'N 41°32.715'E</li> </ol> <p>Source: LTD Company of Marine biological resources and technologies</p> |
|--|---|

ჰიდროგრაფიული კვლევის, კარტოგრაფიისა და კორექციის სამმართველოს უფროსი

პაატა ფაჩულია

საქართველოს  
ეკონომიკისა და მდგრადი  
განვითარების სამინისტრო



Ministry of Economy  
and Sustainable  
Development of Georgia

საჯარო სამართლის იურიდიული პირი  
საქართველოს სახელმწიფო  
ჰიდროგრაფიული სამსახური

Legal Entity of Public Law  
State Hydrographic Service of  
Georgia



KA990198697569517

4400 ქ. ფოთი, დ.თავდადებულის ქ. N93  
ტელ/ფაქსი: +995(493)22-17-72:27-49-98:27-84-03/05  
ელ. ფოსტა: info@hydrography.ge

93.D.Tavdadebuli street Poti Georgia  
TEL/FAX:995(493)22-17-72:27-49-98:27-84-03/05  
e-mail: info@hydrography.ge

№ CIRCULAR/04/12

29 / მარტი / 2017 წ.

შეტყობინება

|  |  |
|--|--|
| <p>საქართველო, შავი ზღვა</p> <p>ქვემოთ მოყვანილ რაიონში მიმდინარეობს საზღვაო ფერმის მოწყობა. მოცემულ აკვატორიაში ნაოსნობა დროებით აკრძალულია, გარდა მომსახურე პერსონალის მცურავი საშუალებებისა.</p> <p>1. 41°34.764'N 41°33.183'E<br/>2. 41°34.332'N 41°33.180'E<br/>3. 41°34.326'N 41°33.467'E<br/>4. 41°34.758'N 41°33.471'E</p> <p>წყარო: შ.პ.ს. „ელდორადო“</p> | <p>Georgia, Black sea</p> <p>In the following coordinates navigation is restricted as in this area Sea Farm setting services are holding.</p> <p>Navigation is temporarily restricted in this area, besides of service vessels.</p> <p>1. 41°34.764'N 41°33.183'E<br/>2. 41°34.332'N 41°33.180'E<br/>3. 41°34.326'N 41°33.467'E<br/>4. 41°34.758'N 41°33.471'E</p> <p>Source: LTD „Eldorado“</p> |
|--|--|

ჰიდროგრაფიული კვლევის, კარტოგრაფიის და კორექციის სამმართველოს უფროსი

პაატა ფაჩულია

საქართველოს  
ეკონომიკისა და მდგრადი  
განვითარების სამინისტრო



Ministry of Economy  
and Sustainable  
Development of Georgia

საჯარო სამართლის იურიდიული პირი  
საქართველოს სახელმწიფო  
ჰიდროგრაფიული სამსახური

Legal Entity of Public Law  
State Hydrographic Service of  
Georgia



KA990129582868117

4400 ქ. ფოთი, დ.თავდადებულის ქ. N93  
ტელ/ფაქსი: +995(493)22-17-72; 27-49-98; 27-84-03/05  
ელ. ფოსტა: info@hydrography.ge

93.D.Tavddebuli street Poti Georgia  
TEL/FAX: 995(493)22-17-72; 27-49-98; 27-84-03/05  
e-mail: info@hydrography.ge

№ CIRCULAR/04/10

17 / მარტი / 2017 წ.

შეტყობინება

|  |  |
|--|--|
| <p><b>საქართველო, შავი ზღვა</b><br/><b>რუქა № GE102;</b></p> <p>ქვემოთ მოყვანილ რაიონში მიმდინარეობს საზღვაო ფერმის მოწყობა.<br/>მოცემულ აკვატორიაში წაოსნობა დროებით აკრძალულია, გარდა მომსახურე პერსონალის მცურავი საშუალებებისა.</p> <ol style="list-style-type: none"> <li>1. 41°45' 36.00"N 41°43' 0.00" E</li> <li>2. 41°45' 36.19"N 41°43' 21.66"E</li> <li>3. 41°45' 52.10"N 41°43' 34.41"E</li> <li>4. 41°45' 52.62"N 41°43' 12.78"E</li> </ol> <p>წყარო: სსიპ. „საზღვაო ტრანსპორტის სააგენტო“<br/>№08/498 17.03.2017</p> | <p><b>Georgia, Black sea</b><br/><b>Chart GE102;</b></p> <p>In the following coordinates navigation is restricted as in this area Sea Farm setting services are holding.<br/>Navigation is temporarily restricted in this area, besides of service vessels.</p> <ol style="list-style-type: none"> <li>1. 41°45' 36.00"N 41°43' 0.00"E</li> <li>2. 41°45' 36.19"N 41°43' 21.66"E</li> <li>3. 41°45' 52.10"N 41°43' 34.41"E</li> <li>4. 41°45' 52.62"N 41°43' 12.78"E</li> </ol> <p>Source: LEPL „Maritime Transport Agency“<br/>№08/498 17.03.2017</p> |
|--|--|

ჰიდროგრაფიული კვლევის, კარტოგრაფიისა და  
კორექციის სამმართველოს უფროსი

პაატა ფაჩულაია


საქართველოს  
ეკონომიკისა და მდგრადი  
განვითარების სამინისტრო



Ministry of Economy  
and Sustainable  
Development of Georgia

საჯარო სამართლის იურიდიული პირი  
საქართველოს სახელმწიფო ჰიდროგრაფიული  
სამსახური

Legal Entity of Public Law  
State Hydrographic Service of  
Georgia



KA990105663401216

4400 ქ. ფოთი, დავადადებულის ქ. N93  
ტელ/ფაქსი: +995(493)22-17-72; 27-49-98; 27-84-03/05  
ელ. ფოსტა: info@hydrography.ge

93.D. Tavdadebuli street Poti, Georgia  
TEL/FAX: 995(493)22-17-72; 27-49-98; 27-84-03/05  
e-mail: info@hydrography.ge

№ CIRCULAR/04/12

30 / მარტი / 2016 წ.

შეტყობინება

|   |   |
|---|---|
| <p>რუკა № GE103;<br/>საქართველო, შავი ზღვა</p> <p>1. შეტყობინება 04/16 06.11.2015 წ. გაუქმებულია.<br/>2. რაიონი მოცემულ კოორდინატებში გამოცხადდეს, ნაოსნობისათვის დროებით აკრძალულ რაიონად. (განთავსებულია საზღვაო ფერმა).</p> <p>1. <math>\varphi = 42^{\circ} 6.700' N</math><br/><math>\lambda = 041^{\circ} 37.460' E</math> ნაპირიდან 3850 მ.</p> <p>2. <math>\varphi = 42^{\circ} 5.970' N</math><br/><math>\lambda = 041^{\circ} 37.200' E</math> ნაპირიდან 4850 მ.</p> <p>3. <math>\varphi = 42^{\circ} 4.730' N</math><br/><math>\lambda = 041^{\circ} 38.920' E</math> ნაპირიდან 4100 მ.</p> <p>4. <math>\varphi = 42^{\circ} 5.350' N</math><br/><math>\lambda = 041^{\circ} 39.650' E</math> ნაპირიდან 2650 მ.</p> <p>წყარო: ს.ს.ი.პ. საზღვაო ტრანსპორტის სააგენტო<br/>№08/715 30.03.2016</p> | <p>Chart № GE103;<br/>Georgia, Black sea</p> <p>1. The notes №04/16 06.11.2015 cancelled.<br/>2. Area in the following coordinates announcing the temporarily restricted area. (placed marine farm).</p> <p>1. <math>\varphi = 42^{\circ} 6.700' N</math><br/><math>\lambda = 041^{\circ} 37.460' E</math> 3850 m. from shore.</p> <p>2. <math>\varphi = 42^{\circ} 5.970' N</math><br/><math>\lambda = 041^{\circ} 37.200' E</math> 4850 m. from shore.</p> <p>3. <math>\varphi = 42^{\circ} 4.730' N</math><br/><math>\lambda = 041^{\circ} 38.920' E</math> 4100 m. from shore.</p> <p>4. <math>\varphi = 42^{\circ} 5.350' N</math><br/><math>\lambda = 041^{\circ} 39.650' E</math> 2650 m. from shore.</p> <p>Source: LEPL Maritime Transport Agency<br/>№08/715 30.03.2016</p> |
|---|---|

ჰიდროგრაფიული კვლევის, კარტოგრაფიისა და  
კორექციის განყოფილების უფროსი

პაატა ფაჩულია

საქართველოს  
ეკონომიკისა და მდგრადი  
განვითარების სამინისტრო



Ministry of Economy  
and Sustainable  
Development of Georgia

საჯარო სამართლის იურიდიული პირი  
საქართველოს სახელმწიფო ჰიდროგრაფიული  
სამსახური

Legal Entity of Public Law  
State Hydrographic Service of  
Georgia



KA99015390923916

4400 ქ. ფოთი, დ.თავდადებულის ქ. N93  
ტელ/ფაქსი: +995(493)22-17-72;27-49-98;27-84-03/05  
ელ. ფოსტა: info@hydrography.ge

93.D.Tavdadebuli street Poti Georgia  
TEL/FAX: 995(493)22-17-72;27-49-98;27-84-03/05  
e-mail: info@hydrography.ge

№ CIRCULAR/04/13

07 / აპრილი / 2016 წ.

შეტყობინება

|  |   |
|--|---|
| <p>რუკა № GE103;<br/>საქართველო, შავი ზღვა</p> <p>1. შეტყობინება 04/12 30.03.2016 წ. გაუქმებულია.</p> <p>2. რაიონი მოცემულ კოორდინატებში გამოცხადდეს, ნაოსნობისათვის დროებით აკრძალულ რაიონად. (განთავსებულია საზღვაო ფერმა).</p> <p>1. <math>\phi=42^{\circ} 6' 3.50''</math> N    <math>\lambda=041^{\circ} 38' 31.09''</math> E<br/> 2. <math>\phi=42^{\circ} 5' 37.76''</math> N    <math>\lambda=041^{\circ} 38' 3.70''</math> E<br/> 3. <math>\phi=42^{\circ} 6' 8.75''</math> N    <math>\lambda=041^{\circ} 37' 19.14''</math> E<br/> 4. <math>\phi=42^{\circ} 6' 28.11''</math> N    <math>\lambda=041^{\circ} 37' 50.84''</math> E</p> <p>წყარო: შ.პ.ს. „შავი ზღვის აკვაკულტურების კომპანია“<br/>№29/16 06.04.2016</p> | <p>Chart № GE103;<br/>Georgia, Black sea</p> <p>1. The notes №04/12 30.03.2016 cancelled.</p> <p>2. Area in the following coordinates announced the temporarily restricted area. (placed marine farm)</p> <p>1. <math>\phi=42^{\circ} 6' 3.50''</math> N    <math>\lambda=041^{\circ} 38' 31.09''</math> E<br/> 2. <math>\phi=42^{\circ} 5' 37.76''</math> N    <math>\lambda=041^{\circ} 38' 3.70''</math> E<br/> 3. <math>\phi=42^{\circ} 6' 8.75''</math> N    <math>\lambda=041^{\circ} 37' 19.14''</math> E<br/> 4. <math>\phi=42^{\circ} 6' 28.11''</math> N    <math>\lambda=041^{\circ} 37' 50.84''</math> E</p> <p>Source: LTD Black Sea Aquaculture Company<br/>№29/16 06.04.2016</p> |
|--|---|

ჰიდროგრაფიული კვლევის, კარტოგრაფიისა და  
კორექციის განყოფილების უფროსის მოვალეობით  
შემსრულებელი

გიორგი ქართველიშვილი



საქართველოს  
ეკონომიკისა და მდგრადი  
განვითარების სამინისტრო



Ministry of Economy  
and Sustainable  
Development of Georgia

საჯარო სამართლის იურიდიული პირი  
საქართველოს სახელმწიფო  
ჰიდროგრაფიული სამსახური

Legal Entity of Public Law  
State Hydrographic Service of  
Georgia



KA990159465240117

4400 ქ. ფოთი, დ.თავდადებულის ქ. N93  
ტელ/ფაქსი: +995(493)22-17-72; 27-49-98; 27-84-03/05  
ელ. ფოსტა: info@hydrography.ge

93.D.Tavdadebuli street Poti Georgia  
TEL/FAX: 995(493)22-17-72; 27-49-98; 27-84-03/05  
e-mail: info@hydrography.ge

№ CIRCULAR/04/16

09 / აგვისტო / 2017 წ.

შეტყობინება

|  |   |
|--|---|
| <p>საქართველო, შავი ზღვა<br/>რუქა № GE11;</p> <p>მიმდინარეობს საზღვაო ფერმის მოწყობა,<br/>ქვემოთ მოყვანილ კოორდინატებში:</p> <ol style="list-style-type: none"> <li>1. 41° 32.587'N 41° 33.218'E</li> <li>2. 41° 33.121'N 41° 33.526'E</li> <li>3. 41° 33.238'N 41° 33.099'E</li> <li>4. 41° 32.705'N 41° 32.791'E</li> </ol> <p>მოცემულ აკვატორიაში ნაოსნობა დროებით<br/>აკრძალულია, გარდა მომსახურე პერსონალის<br/>მცურავი საშუალებებისა.</p> <p>წყარო: შ.პ.ს. „მარიკულტურა გეორგია“<br/>№05/08 03.08.2017</p> | <p>Georgia, Black sea<br/>Chart GE11;</p> <p>Area bounded with following coordinates:</p> <ol style="list-style-type: none"> <li>1. 41° 32.587'N 41° 33.218'E</li> <li>2. 41° 33.121'N 41° 33.526'E</li> <li>3. 41° 33.238'N 41° 33.099'E</li> <li>4. 41° 32.705'N 41° 32.791'E</li> </ol> <p>Navigation is temporarily restricted, besides<br/>of service vessels. As in this area Sea Farm setting<br/>services are holding.</p> <p>Source: LTD „Mariculture Georgia“<br/>№05/08 03.08.2017</p> |
|--|---|

ჰიდროგრაფიული კლევის, კარტოგრაფიისა და  
კორექციის სამმართველოს უფროსის მოვალეობით  
შემსრულებელი

გიორგი ქართველიშვილი

საქართველოს  
ეკონომიკისა და მდგრადი  
განვითარების სამინისტრო



Ministry of Economy  
and Sustainable  
Development of Georgia

საჯარო სამართლის იურიდიული პირი  
საქართველოს სახელმწიფო  
ჰიდროგრაფიული სამსახური

Legal Entity of Public Law  
State Hydrographic Service of  
Georgia



KA990172289695417

4400 ქ. ფოთი, დ.თავდადებულის ქ. №93  
ტელ/ფაქსი: +995(493)22-17-72;27-49-98;27-84-03/05  
ელ. ფოსტა: info@hydrography.ge

93.D.Tavdadebuli street Poti Georgia  
TEL/FAX:995(493)22-17-72;27-49-98;27-84-03/05  
e-mail: info@hydrography.ge

№ CIRCULAR/04/25

22 / ნოემბერი / 2017 წ.

შეტყობინება

|  |  |
|--|--|
| <p>საქართველო, შავი ზღვა<br/>რუკა № GE11;</p> <p>განთავსდა:<br/>საზღვაო ფერმის პერიმეტრის მომნიშვნელი ოთხი<br/>ერთეული მცირე ზომის მანათობელი ნარინჯისფერი<br/>ტივტივა, ნათების მახასიათებელი: თეთრი გამოკრთომა,<br/>ქვემოთ მოცემულ კოორდინატებში:</p> <p>1. 41° 32.587'N 41° 33.218'E<br/>2. 41° 33.121'N 41° 33.526'E<br/>3. 41° 33.238'N 41° 33.099'E<br/>4. 41° 32.705'N 41° 32.791'E</p> <p>წყარო: შ.პ.ს. „მარიკულტურა გეორგია“<br/>№10/11 20.11.2017</p> | <p>Georgia, Black sea<br/>Chart GE11;</p> <p>Insert:<br/>Marine Farm marker flashing small orange buoys,<br/>Light: Flash White. In the following coordinates:</p> <p>1. 41° 32.587'N 41° 33.218'E<br/>2. 41° 33.121'N 41° 33.526'E<br/>3. 41° 33.238'N 41° 33.099'E<br/>4. 41° 32.705'N 41° 32.791'E</p> <p>Source: LTD „Mariculture Georgia“<br/>№10/11 20.11.2017</p> |
|--|--|

ჰიდროგრაფიული კვლევის, კარტოგრაფიისა და  
კორექციის სამმართველოს უფროსის მოვალეობაზე  
შემსრულებელი

გიორგი ქართველიშვილი

საქართველოს  
ეკონომიკისა და მდგრადი  
განვითარების სამინისტრო



Ministry of Economy  
and Sustainable  
Development of Georgia

საჯარო სამართლის იურიდიული პირი  
საქართველოს სახელმწიფო ჰიდროგრაფიული  
სამსახური

Legal Entity of Public Law  
State Hydrographic Service of  
Georgia



KA990126526813315

4400 ქ. ფოთი, დ.თავდადებულის ქ. N93  
ტელ/ფაქსი: +995(493)22-17-72; 27-49-98; 27-84-03/05  
ელ. ფოსტა: info@hydrography.ge

93.D.Tavdadebuli street Poti Georgia  
TEL/FAX: 995(493)22-17-72; 27-49-98; 27-84-03/05  
e-mail: info@hydrography.ge

№ CIRCULAR/04/16

06 / ნოემბერი / 2015 წ.

შეტყობინება

|   |   |
|---|---|
| <p>რუკა № GE103;<br/>საქართველო, შავი ზღვა</p> <p>საქართველოს გარემოსა და ბუნებრივი რესურსების დაცვის სამინისტრო 2015 წლის 22 ოქტომბრის №7638 წერილის საფუძველზე ფოთის სანაპირო ზოლში მალთაყვის ტრავერსზე ქვემოთ მოყვანილ კოორდინატებში განთავსდა საზღვაო ფერმა.</p> <p>მოცემულ რაიონში ნაოსნობა აკრძალულია გარდა მომსახურე პერონალის მცურავი საშუალებებისა.</p> <p>1. <math>\phi=42^{\circ} 6.700' N</math><br/><math>\lambda=041^{\circ} 37.460' E</math> ნაპირიდან 3850 მ.</p> <p>2. <math>\phi=42^{\circ} 5.970' N</math><br/><math>\lambda=041^{\circ} 37.200' E</math> ნაპირიდან 4850 მ.</p> <p>3. <math>\phi=42^{\circ} 4.730' N</math><br/><math>\lambda=041^{\circ} 38.920' E</math> ნაპირიდან 4100 მ.</p> <p>4. <math>\phi=42^{\circ} 5.350' N</math><br/><math>\lambda=041^{\circ} 39.650' E</math> ნაპირიდან 2650 მ.</p> <p>წყარო: საქართველოს სახელმწიფო ჰიდროგრაფიული სამსახური</p> | <p>Chart № GE103;<br/>Georgia, Black sea</p> <p>On the basis of Ministry of Environment and Natural Protection of Georgia Letter № 7638 22 October 2015 on Poti Sea shore, on Maltakva traverse will be located Marine farm on below coordinates.</p> <p>Sailing in this area is prohibited, except personnel vessels.</p> <p>1. <math>\phi=42^{\circ} 6.700' N</math><br/><math>\lambda=041^{\circ} 37.460' E</math> 3850 m. from shore.</p> <p>2. <math>\phi=42^{\circ} 5.970' N</math><br/><math>\lambda=041^{\circ} 37.200' E</math> 4850 m. from shore.</p> <p>3. <math>\phi=42^{\circ} 4.730' N</math><br/><math>\lambda=041^{\circ} 38.920' E</math> 4100 m. from shore.</p> <p>4. <math>\phi=42^{\circ} 5.350' N</math><br/><math>\lambda=041^{\circ} 39.650' E</math> 2650 m. from shore.</p> <p>Source: Georgian State Hydrographic Service</p> |
|---|---|

ჰიდროგრაფიული კვლევის, კარტოგრაფიისა და კორექციის განყოფილების უფროსი

პაატა ფაჩულია

საქართველოს  
ეკონომიკისა და მდგრადი  
განვითარების სამინისტრო



Ministry of Economy  
and Sustainable  
Development of Georgia

საჯარო სამართლის იურიდიული პირი  
საქართველოს სახელმწიფო  
ჰიდროგრაფიული სამსახური

Legal Entity of Public Law  
State Hydrographic Service of  
Georgia



KA990172289695417

4400 ქ. ფოთი, დ.თავდადებულის ქ. N93  
ტელ/ფაქსი: +995(493)22-17-72; 27-49-98; 27-84-03/05  
ელ. ფოსტა: info@hydrography.ge

93.D.Tavdadebuli street Poti Georgia  
TEL/FAX: 995(493)22-17-72; 27-49-98; 27-84-03/05  
e-mail: info@hydrography.ge

№ CIRCULAR/04/25

22 / ნოემბერი / 2017 წ.

შეტყობინება

|  |  |
|--|--|
| <p>საქართველო, შავი ზღვა<br/>რუქა № GE11;</p> <p>განთავსდა:<br/>საზღვაო ფერმის პერიმეტრის მომნიშვნელი ოთხი<br/>ერთეული მცირე ზომის მანათობელი ნარინჯისფერი<br/>ტივტივა, ნათების მახასიათებელი: თეთრი გამოკრთომა,<br/>ქვემოთ მოცემულ კოორდინატებში:</p> <ol style="list-style-type: none"> <li>1. 41° 32.587'N 41° 33.218'E</li> <li>2. 41° 33.121'N 41° 33.526'E</li> <li>3. 41° 33.238'N 41° 33.099'E</li> <li>4. 41° 32.705'N 41° 32.791'E</li> </ol> <p>წყარო: შ.პ.ს. „მარიკულტურა გეორგია“<br/>№10/11 20.11.2017</p> | <p>Georgia, Black sea<br/>Chart GE11;</p> <p>Insert:<br/>Marine Farm marker flashing small orange buoys,<br/>Light: Flash White. In the following coordinates:</p> <ol style="list-style-type: none"> <li>1. 41° 32.587'N 41° 33.218'E</li> <li>2. 41° 33.121'N 41° 33.526'E</li> <li>3. 41° 33.238'N 41° 33.099'E</li> <li>4. 41° 32.705'N 41° 32.791'E</li> </ol> <p>Source: LTD „Mariculture Georgia“<br/>№10/11 20.11.2017</p> |
|--|--|

ჰიდროგრაფიული კვლევის, კარტოგრაფიისა და  
კორექციის სამმართველოს უფროსის მოვალეობის  
შემსრულებელი

გიორგი ქართველიშვილი